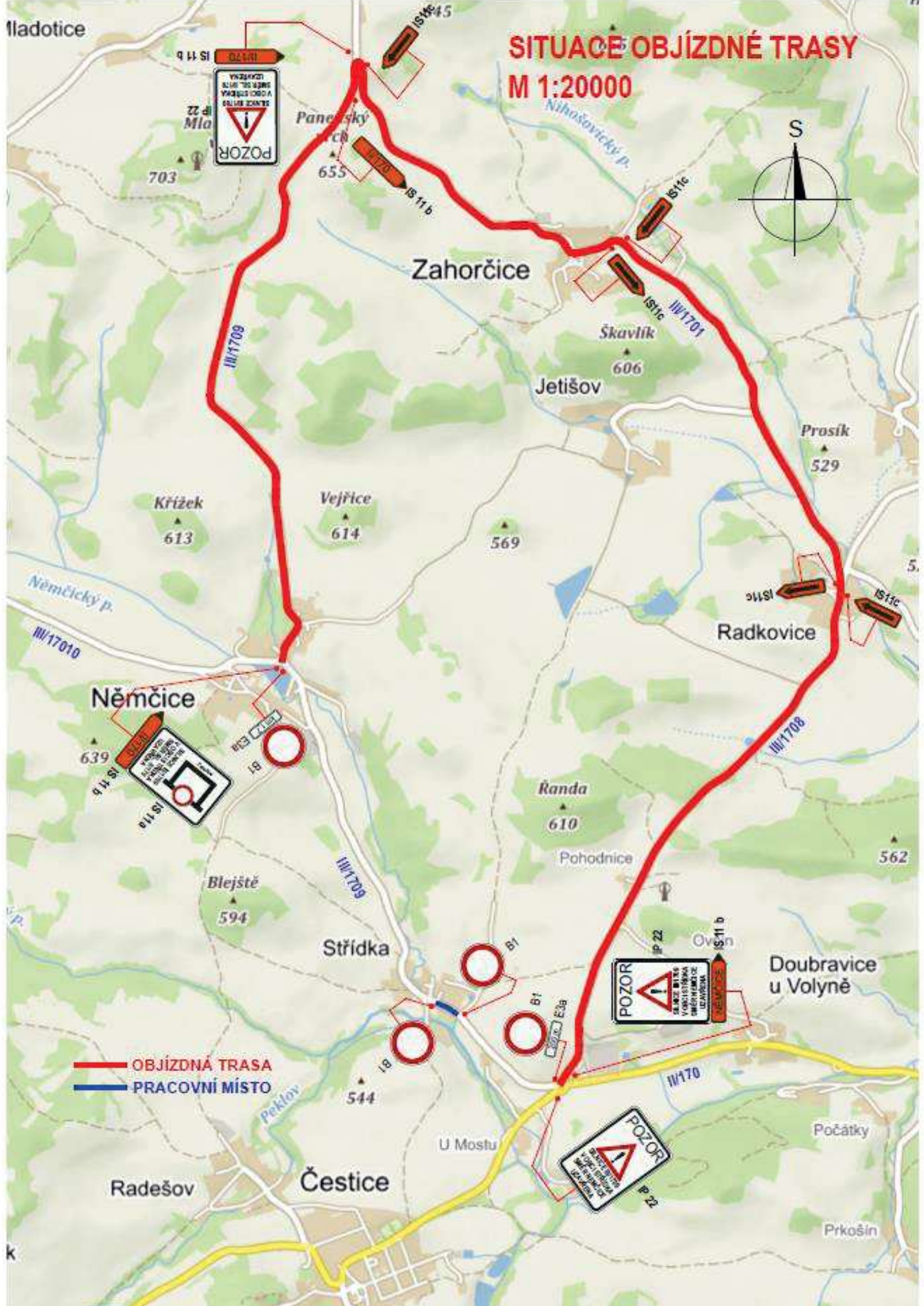


Mladotice

# SITUACE OBJÍZDNÉ TRASY M 1:20000



**— OBJÍZDNÁ TRASA**  
**— PRACOVNÍ MÍSTO**













k








# DOPRAVNÍ OPATŘENÍ

## VÝPIS NAVRŽENÝCH ZNAČEK

ZNAČKA	POPIS	POČET
 A15	ZÁKAZ VJEZDU VŠECH VOZIDEL V OBOU SMĚRECH	2
 B1	ZÁKAZ VJEZDU VŠECH VOZIDEL V OBOU SMĚRECH	4
 B20a	NEJVYŠŠÍ DOVOLENÁ RYCHLOST	2
 B20a	NEJVYŠŠÍ DOVOLENÁ RYCHLOST	1
 B20a	NEJVYŠŠÍ DOVOLENÁ RYCHLOST	1
 E3a	VZDÁLENOST	1
 E3a	VZDÁLENOST	1
 E13	TEXT NEBO SYMBOL	2
 IS 11 b	SMĚROVÁ TABULE PRO VYZNAČENÍ OBJÍŽDKY	1
 IS 11 b	SMĚROVÁ TABULE PRO VYZNAČENÍ OBJÍŽDKY	1
 IS 11 b	SMĚROVÁ TABULE PRO VYZNAČENÍ OBJÍŽDKY	2
 Z2	ZÁBRANA PRO OZNAČENÍ UZAVÍRKY + 5 KS VÝSTRAŽNÝCH SVĚTEL TYPU 1	2

# DOPRAVNÍ OPATŘENÍ

## VÝPIS NAVRŽENÝCH ZNAČEK

ZNAČKA	POPIS	POČET
	IP 22 ZMĚNA MÍSTNÍ ÚPRAVY	1
	IP 22 ZMĚNA MÍSTNÍ ÚPRAVY	2
	IS 11a ZMĚNA MÍSTNÍ ÚPRAVY	1